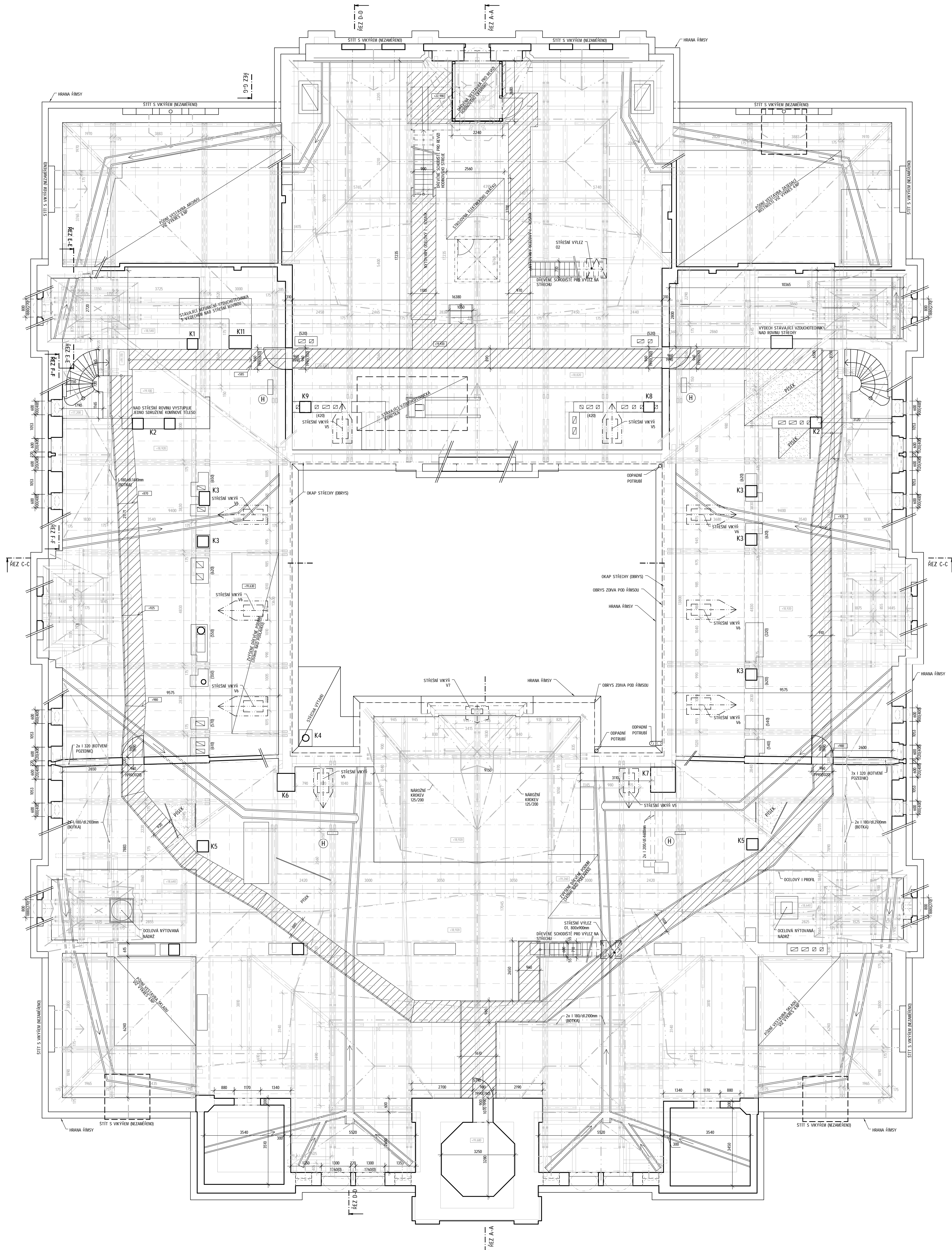




PŮDORYS PŮDY,  
M 1:75



**POZNÁMKY:**

- ZAMĚŘENÍ BYLO PROVEDENO ZA PLNÉHO PROVOZU OBJEKTU, MÍSTY S OMEZENÝM PŘÍSTUPEM, ČI ZCELA BEZ PŘÍSTUPU IROHOVÁ SNÍŽENÁ PODKROVÍ S PŮDÍ VESTAVBOU, VĚŽOVÉ BOČNÍ NÁSTAVBY, DLÁTKOVÝ KROV VĚŽÍ, L. ROZMĚRY PROFILŮ JEDNOTLIVÝCH DŘEVĚNÝCH PRVKŮ KROVU, KTERÉ NEBYLO MOŽNO KVŮLI NEPŘÍSTUPNOSTI ZMĚŘIT, JSOU VE VÝKRESE POUZE ORIENTAČNĚ, KVŮLI SOUVISLOSTEM CELÉ KONSTRUKCE. V ŘEZECH NEJSOU TYTO PROFILY POPSÁNY.
- TLOUŠTKY OBVODOVÝCH STĚN JSOU PŘEVZATY Z PŮVODNÍ DOKUMENTACE. BEZ LEŠENÍ FASÁDY NELZE DOMĚŘIT.
- PROFILY ŘÍMS, JEJICH OBVYS JE PŘEVZAT Z GEODETICKÉHO PODKLADU A UPRAVEN OPĚT DLE PŮVODNÍ DOKUMENTACE. JEDNÁ SE TUDY POUZE O ORIENTAČNÍ HRANU.
- NĚKTERÉ KÓTY MOHOU BÝT ORIENTAČNÍ (S PŘESNOSTÍ DO 100mm) A TO VZHLÉDEM KE KŘIVOSTI STĚN A NESNADNÉ KONFRONTACI SE STĚNOVÝM SYSTÉMEM 4.NP, ČI OMEZENÍM PŘÍSTUPU.

Investor: Statutární město Liberec Nám. Dr. E. Beneše 1 460 59 Liberec		Schéma	
Generální projektant: STORING spol.s r.o. V Horkách 94/5 460 07 Liberec 9 M: 485 388 111 E-mail: info@storing.cz			
Projektant čestný PD: STORING spol.s r.o. V Horkách 94/5 460 07 Liberec 9 M: 485 388 111 E-mail: info@storing.cz			
Město stavby: Liberec	HAP: Ing. Petr Pospíšil	Číslo zak.: 1001 Z	R.p.v.
Kraj: Liberecký	MAP:	Formát: B x A4	
Katastrální území: Liberec	Odpovědný projektant: Ing. Zbyněk Čihák	Datum: 10/2010	
Stupeň: Zaměření stávajícího stavu	Vypracoval: Ing. Vladimír Hýška	Měřítko: 1:75	
Název stavby: Rekonstrukce liberecké radnice Zaměření stávajícího stavu		Číslo par:	
Stavební objekt:			
Část:			
Název dokumentu: Půdorys půdy			
Kód dokumentu:			
1001	Z	000	F4.00.100
Číslo zadání	Mapa	st. objekt	číslo dokumentace
107	00		
Číslo výkresu	revize		